



Муниципальное бюджетное общеобразовательное учреждение
«Средняя школа № 16 имени Героя Советского Союза Степана Иванова
города Евпатории Республики Крым»

РАССМОТРЕНО
на заседании ШМО
от 27.08.2024 г.
протокол № 1
Руководитель ШМО
 Н.Г.Кибало

СОГЛАСОВАНО
Зам. директора по УВР
 Т.В. Полищук
29.08.2024 г.




**КАЛЕНДАРНО-ТЕМАТИЧЕСКОЕ
ПЛАНИРОВАНИЕ
ПО КУРСУ ВНЕУРОЧНОЙ ДЕЯТЕЛЬНОСТИ
«КРЫМОВЕДЕНИЕ»**

для 2 – Д класса

Составитель:

**Барановская
Алена Николаевна**
учитель начальных классов



(подпись учителя)

2024 г.

ЦИФРОВЫЕ ОБРАЗОВАТЕЛЬНЫЕ РЕСУРСЫ И РЕСУРСЫ СЕТИ ИНТЕРНЕТ

1. Министерство просвещения Российской Федерации	https://edu.gov.ru
2. Единая коллекция Цифровых образовательных Ресурсов	http://school-collection.edu.ru
3. Копилка уроков	https://kopilkaurokov.ru/nachalniyeKlassi
4. Начальная школа	https://n-shkola.ru
5. Началочка	https://nachalo4ka.ru
6. Международное сообщество педагогов «Я – учитель»	https://ya-uchitel.ru
7. Обучающие сетевые олимпиады	http://www.oso.rcsz.ru
8. Учительский сайт «Инфоурок»	http://infourok.ru
9. Учительский сайт «Первое сентября»	https://1-sept.ru
10. Учителю начальной школы	https://uchitelya.com/nachalnaya-shkola/
11. Фестиваль педагогических идей «Открытый урок»	https://urok.1sept.ru/primary-school
12. Я ученик	https://ja-uchenik.ru/detjam/
13. Я Родитель	https://www.ya-roditel.ru/media/gallery/lessons/
14.Единое содержание общего образования (внеурочная деятельность)	https://edsoo.ru/Vneurochnaya_deyatelnost.htm

№ п/п		Дата		Тема урока
план	факт	план	факт	
1. Введение. «Прекрасны Вы – берега Тавриды...» (1 ч.).				
1		16.01		«Прекрасны Вы – берега Тавриды...» Уникальные особенности полуострова Крым.
2. Раздел I. «Крым – орден на груди планеты Земля» (1ч.).				
2		23.01		Крым в составе Российской Федерации. Государственные символы Республики Крым. Крым многонациональный.
3. Раздел II. «Природные особенности и богатства Крыма» (8 ч.).				
3		30.01		<i>«По горам, по долам...»</i> Рельеф полуострова. Крымские горы и равнины. Ущелья, каньоны, овраги, балки.
4		06.02		Крымские вулканы и гейзеры. Уникальный мир пещер.
5		13.02		Виртуальная экскурсия в Мраморную пещеру. Кизил-Коба – уникальные Красные пещеры.
6		20.02		Горные породы полуострова. Минералы Крыма.
7		27.02		Минеральные соли Сиваша и соляных озёр Крыма. Полезные ископаемые Крыма.
8		06.03		<i>«У природы нет плохой погоды...»</i> Особенности погодных условий на территории Крымского полуострова. Стихийные и неблагоприятные погодные явления. Правила безопасного поведения во время чрезвычайных погодных условий.
9		13.03		Водный мир Крыма: реки, водопады.
10		20.03		Водный мир Крыма: пресные и солёные озёра, подземные воды. Охрана вод.
4. Раздел III. «Учимся путешествовать и дружить с природой» (2 ч.).				
11		27.03		Ориентирование на местности. План местности.
12		10.04		Правила поведения в природе во время экскурсий, походов. Правила безопасности во время ЧС.
5. Раздел IV. «Историко-культурное наследие Крыма» (3 ч.).				
13		17.04		Археологические и исторические памятники Крыма. Виртуальная экскурсия по важнейшим историческим объектам полуострова.
14		24.04		Музеи Крыма. Библиотеки и театры Крыма.
15		08.05		Проект «Крым моими глазами».
6. Раздел V. «Профессиональная деятельность Крыма и моего региона» (2 ч.).				
16		15.05		Виды хозяйственной деятельности в Крыму. Промышленность Крыма.
17		22.05		Профессии родителей. Обобщение изученного материала. Викторина «Знаешь ли ты Крым?»