

**УНИЦИПАЛЬНОЕ БЮДЖЕТНОЕ ОБЩЕОБРАЗОВАТЕЛЬНОЕ УЧРЕЖДЕНИЕ
«СРЕДНЯЯ ШКОЛА № 16 ИМЕНИ СТЕПАНА ИВАНОВА
ГОРОДА ЕВПАТОРИИ РЕСПУБЛИКИ КРЫМ»**

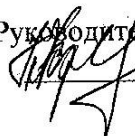
РАССМОТРЕНО

на заседании ШМО

от 29.08.2023 г


протокол № 1

Руководитель ШМО

 К.В.Подобашева

СОГЛАСОВАНО

Зам. директора по УВР

 С.В.Чан

от 30.08.2023 г

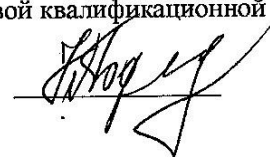


**КАЛЕНДАРНО-ТЕМАТИЧЕСКОЕ
ПЛАНИРОВАНИЕ
ПО ГЕОГРАФИИ
для 8- Г, К классов**

Составитель:

Подобашева Кристина Валерьевна
учитель географии

первой квалификационной категории



2023 г

**Цифровые и электронные ресурсы, рекомендованные для
общеобразовательных организаций Республики Крым**

1. УЧИТЕЛЬ.CLUB - <https://uchitel.club/> - Портал, на котором собраны нормативные документы и методические материалы в помощь учителям для организации обучения в период перехода на ФГОС. Проводятся Онлайн консультации для педагогов по разработке рабочих программ, Онлайн мероприятия и конференции. Горячая линия поддержки 24/7 vopros@prosv.ru .
2. Функциональная грамотность. Банк заданий - <https://media.prosv.ru/fg/> .
3. Открытый банк заданий для формирования естественно-научной грамотности ФИПИ <https://clck.ru/TeVYg> .
4. Сетевой комплекс информационного взаимодействия субъектов Российской Федерации в проекте «Мониторинг формирования функциональной грамотности учащихся» <http://skiv.instrao.ru/bank-zadaniy/estestvennonauchnaya-gramotnost/> .
5. Проект «Учебник в наушниках» - <https://media.prosv.ru/audio-uchebnik/> .
6. Цифровой сервис «Лаборатория проектов» по сопровождению проектной деятельности школьников 5-11 классов- <https://media.prosv.ru/lsp/> .
7. Цифровой сервис самостоятельной подготовки к ГИА - https://prosv.ru/static/ege_oge .
8. Портал РЭШ (Российская электронная школа) <https://fg.reshe.edu.ru> .
9. Сайт ФИПИ <https://fipi.ru/>
10. Сайт издательства «Просвещение» <https://prosv.ru/>, на котором можно ознакомиться в вебинарами по актуальным вопросам преподавания географии <https://uchitel.club/webinars/geografiya>
11. Сайт издательства «Легион» <https://www.legionr.ru/webinars/geografiya/>
<https://edsoo.ru/constructor/>;
<https://fipi.ru/metodicheskaya-kopilka/univers-kodifikatory-oko#!/tab/241959901-8;>
https://edsoo.ru/Normativnie_dokumenty.htm и https://edsoo.ru/Predmet_Geografiya.htm ;
https://edsoo.ru/Rekomendacii_po_organizacii_i_provedeniyu_programmnyh_prakticheskikh_rabot_po_geografii.htm;
<https://fipi.ru/metodicheskaya-kopilka/univers-kodifikatory-oko#!/tab/243050673-8>

Тематическое планирование. 8 класс

№ темы/разделы	Наименование разделов и тем	Количество часов	Практические работы	Контрольные работы	Информация об электронных (цифровых) образовательных ресурсах
1	Раздел 1. Географическое пространство России.	13			
1	Тема 1. История формирования и освоения территории России	4	1		Библиотека ЦОК https://m.edsoo.ru/7f418d72
2	Тема 2. Географическое положение и границы России.	3			Библиотека ЦОК https://m.edsoo.ru/7f418d72
3	Тема 3. Время на территории России.	2	1		Библиотека ЦОК https://m.edsoo.ru/7f418d72

4	Тема 4. Административно-территориальное устройство России.	4	1		Библиотека ЦОК https://m.edsoo.ru/7f418d72
2	Раздел 2. Природа России.	42		1	
1	Тема 1. Природные условия и ресурсы России.	4	1		Библиотека ЦОК https://m.edsoo.ru/7f418d72
2	Тема 2. Геологическое строение, рельеф и полезные ископаемые.	8	2		Библиотека ЦОК https://m.edsoo.ru/7f418d72
3	Тема 3. Климат и климатические ресурсы	7	3		Библиотека ЦОК https://m.edsoo.ru/7f418d72
4	Тема 4. моря России. Внутренние воды и водные ресурсы.	7	2		Библиотека ЦОК https://m.edsoo.ru/7f418d72
5	Тема 5. Природно-хозяйственные зоны.	16	2		Библиотека ЦОК https://m.edsoo.ru/7f418d72
3	Раздел 3. Население России.	13		1	
1	Тема 1. Численность населения России.	3	1		Библиотека ЦОК https://m.edsoo.ru/7f418d72
2	Тема 2. Территориальные особенности размещения населения России.	4			Библиотека ЦОК https://m.edsoo.ru/7f418d72
3	Тема 3. Народы и религии России.	2	1		Библиотека ЦОК https://m.edsoo.ru/7f418d72
4	Тема 4. Половой и возрастной состав населения России.	3	1		Библиотека ЦОК https://m.edsoo.ru/7f418d72
5	Тема 5. Человеческий капитал России.	1	1		Библиотека ЦОК https://m.edsoo.ru/7f418d72
	Итого	68	17	2	

Календарно – тематическое планирование для 8- Г, К классов

№ п/п		Дата		Тема урока	Практическая часть
план	факт	план	факт		
Раздел 1. Географическое пространство России. (13 часов)					
Тема 1. История формирования и освоения территории России (4 часа)					
1		04.09		История освоения и заселения территории современной России в XI—XVI вв.	
2		06.09		Расширение территории России в XVI—XIX вв. Русские первопроходцы	
3		11.09		Изменения внешних границ России в XX в.	
4		13.09		Воссоединение Крыма с Россией. Практическая работа №1 "Представление в виде таблицы сведений об изменении границ России на разных исторических этапах на основе анализа географических карт"	П/р№1 (к оцениванию)
Тема 2. Географическое положение и границы России. (3 часа)					
5		18.09		Государственная территория России. Территориальные воды. Государственная граница России. Географическое положение России	
6		20.09		Границы Российской Федерации. Страны — соседи России. Моря, омывающие территорию России	
7		25.09		Обобщающее повторение по темам "История формирования и освоения территории России" и "Географическое положение и границы России"	
Тема 3. Время на территории России. (2 часа)					
8		27.09		Россия на карте часовых поясов мира. Карта часовых зон России	
9		02.10		Практическая работа №2 "Определение различия во времени для разных городов России по карте часовых зон"	П/р№2 (к оцениванию)
Тема 4. Административно-территориальное устройство России. Районирование территории. (4 часа)					
10		04.10		Федеративное устройство России. Субъекты Российской Федерации, их равноправие и разнообразие	
11		09.10		Федеральные округа. Районирование. Виды районирования территории	

12		11.10		Макрорегионы России. Крупные географические районы России. Практическая работа № 3 "Обозначение на контурной карте и сравнение границ федеральных округов и макрорегионов с целью выявления состава и особенностей географического положения"	П/р №3 (к оцениванию)
13		16.10		Обобщающее повторение по теме "Географическое пространство России"	
Раздел 2. Природа России. (42 часа) Тема 1. Природные условия и ресурсы России. (4 часа)					
14		18.10		Природные условия и природные ресурсы. Классификации природных ресурсов	
15		23.10		Природно-ресурсный капитал и экологический потенциал России. Принципы рационального природопользования и методы их реализации	
16		25.10		Минеральные ресурсы страны и проблемы их рационального использования. Основные ресурсные базы	
17		08.11		Практическая работа № 4 "Характеристика природно-ресурсного капитала своего края по картам и статистическим материалам"	П/р №4 (к оцениванию)
Тема 2. Геологическое строение, рельеф и полезные ископаемые. (8 часов)					
18		13.11		Основные этапы формирования земной коры на территории России. Платформы и плиты. Пояса горообразования. Геохронологическая таблица	
19		15.11		Основные формы рельефа и особенности их распространения на территории России	
20		20.11		Зависимость между тектоническим строением, рельефом и размещением основных групп полезных ископаемых по территории страны	
21		22.11		Современные процессы, формирующие рельеф. Области современного горообразования, землетрясений и вулканизма	
22		27.11		Влияние внешних процессов на	

				формирование рельефа. Древнее и современное оледенения	
23		29.11		Практическая работа №5 "Объяснение распространения по территории России опасных геологических явлений"	П/р№5 (к оцениванию)
24		04.12		Изменение рельефа под влиянием деятельности человека. Антропогенные формы рельефа	
25		06.12		Особенности рельефа своего края. Практическая работа №6 "Объяснение особенностей рельефа своего края"	П/р№6 (к оцениванию)
Тема 3. Климат и климатические ресурсы. (7 часов)					
26		11.12		Факторы, определяющие климат России	
27		13.12		Основные типы воздушных масс и их циркуляция на территории России. Атмосферные фронты, циклоны и антициклоны. Карты погоды. Практическая работа №7 "Описание и прогнозирование погоды территории по карте погоды"	П/р№7 (к оцениванию)
28		18.12		Распределение температуры воздуха по территории России	
29		20.12		Распределение атмосферных осадков по территории России. Коэффициент увлажнения. Практическая работа №8 "Определение и объяснение по картам закономерностей распределения солнечной радиации, средних температур января и июля, годового количества атмосферных осадков, испаряемости по территории страны"	П/р№8 (к оцениванию)
30		25.12		Климатические пояса и типы климатов России, их характеристики	
31		27.12		Изменение климата под влиянием естественных и антропогенных факторов. Влияние климата на жизнь и хозяйственную деятельность населения. Агроклиматические ресурсы. Опасные и неблагоприятные метеорологические явления	
32		10.01		Особенности климата своего края. Практическая работа №9 "Оценка влияния основных климатических"	П/р№9 (к оцениванию)

				показателей своего края на жизнь и хозяйственную деятельность населения"	
Тема 4. Моря России. Внутренние воды и водные ресурсы. (7 часов)					
33		15.01		Моря как аквальные ПК	
34		17.01		Реки России. Распределение рек по бассейнам океанов. Практическая работа №10"Объяснение распространения опасных гидрологических природных явлений на территории страны"	П/р№10 (к оцениванию)
35		22.01		Роль рек в жизни населения и развитии хозяйства России. Практическая работа №11"Сравнение особенностей режима и характера течения двух рек России"	П/р№11 (к оцениванию)
36		24.01		Крупнейшие озёра, их происхождение. Болота. Подземные воды	
37		29.01		Ледники. Многолетняя мерзлота	
38		31.01		Неравномерность распределения водных ресурсов. Рост их потребления и загрязнения. Пути сохранения качества водных ресурсов. Внутренние воды и водные ресурсы своего региона и своей местности	
39		05.02		Тестирование №1 по разделу "Природа России".	
Тема 5. Природно-хозяйственные зоны. (16 часов)					
40		07.02		Почва — особый компонент природы. Факторы образования почв	
41		12.02		Основные зональные типы почв, их свойства, различия в плодородии	
42		14.02		Почвенные ресурсы России. Меры по сохранению плодородия почв: мелиорация земель, борьба с эрозией почв и их загрязнением	
43		19.02		Богатство растительного и животного мира России: видовое разнообразие, факторы, его определяющие	
44		21.02		Особенности растительного и животного мира различных природно-хозяйственных зон России	
45		26.02		Природно-хозяйственные зоны России: взаимосвязь и	

				взаимобусловленность их компонентов	
46		28.02		Природно-хозяйственные зоны России. Арктическая пустыня, тундра и лесотундра	
47		04.03		Природно-хозяйственные зоны России. Тайга	
48		06.03		Природно-хозяйственные зоны России. Смешанные и широколиственные леса	
49		11.03		Природно-хозяйственные зоны России. Степи и лесостепи	
50		13.03		Природно-хозяйственные зоны России. Пустыни и полупустыни	
51		25.03		Высотная поясность в горах на территории России. Горные системы европейской части России (Крымские горы, Кавказ, Урал	
52		27.03		Горные системы азиатской части России. Практическая работа №12 "Объяснение различий структуры высотной поясности в горных системах"	П/р№12 (к оцениванию)
53		01.04		Природные ресурсы природно-хозяйственных зон и их использование, экологические проблемы. Практическая работа №13 "Анализ различных точек зрения о влиянии глобальных климатических изменений на природу, на жизнь и хозяйственную деятельность населения на основе анализа нескольких источников информации"	П/р№13 (к оцениванию)
54		03.04		Особо охраняемые природные территории России и своего края. Объекты Всемирного природного наследия ЮНЕСКО; растения и животные, занесённые в Красную книгу России	
55		08.04		Обобщающее повторение по теме "Природно-хозяйственные зоны"	
Раздел 3. Население России. (13 часов)					
Тема 1. Численность населения России. (3 часа)					
56		15.04		Динамика численности населения России в XX—XXI вв. и факторы, определяющие её. Переписи населения России. Основные меры современной демографической	

				политики государства	
57		17.04		Естественное движение населения. Географические различия в пределах разных регионов России	
58		22.04		Миграции. Государственная миграционная политика Российской Федерации. Практическая работа №14 «Определение по статистическим данным общего, естественного (или) миграционного прироста населения отдельных субъектов (федеральных округов) Российской Федерации или своего региона»	П/р№14 (к оцениванию)
Тема 2. Территориальные особенности размещения населения России. (4 часа)					
59		24.04		Географические особенности размещения населения. Основная полоса расселения. Плотность населения. Городское и сельское население. Виды городских и сельских населённых пунктов. Урбанизация в России. Крупнейшие города и городские агломерации. Роль городов в жизни страны	
60		08.05		Сельская местность и современные тенденции сельского расселения	
61		13.05		Контрольная работа. Тестирование №2 по темам: "Численность населения России" и "Территориальные особенности размещения населения России"	
62		15.05		Россия — многонациональное государство. Крупнейшие народы России и их расселение. Титульные этносы. Практическая работа №15 "Построение картограммы «Доля титульных этносов в численности населения республик и автономных округов РФ»	П/р№15 (к оцениванию)
Тема 3. Народы и религии России. (2 часа)					
63		20.05		География религий. Объекты Всемирного культурного наследия ЮНЕСКО на территории России. Половой и возрастной состав населения России. Половозрастные пирамиды. Средняя прогнозируемая продолжительность жизни населения России. Практическая работа №16 "Объяснение динамики	П/р№16 (к оцениванию)

				половозрастного состава населения России на основе анализа половозрастных пирамид"	
64		22.05		Обобщающее повторение по темам "Народы и религии России" и "Половой и возрастной состав населения России" Понятие человеческого капитала. Трудовые ресурсы, рабочая сила. Качество населения и показатели, характеризующие его. ИЧР и его географические различия. Практическая работа №17 "Классификация Федеральных округов по особенностям естественного и механического движения населения"	П/р№17 (к оцениванию)